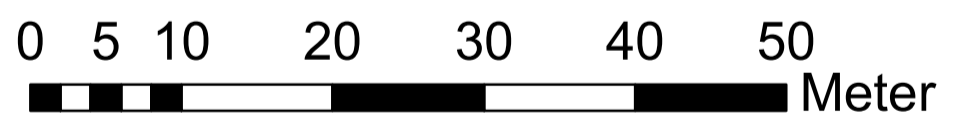


## PLANKARTA

Koordinatsystem: SWEREF99 13\_30  
 Höjdsystem: RH2000



Skala 1:500 (A1)  
 Skala 1:1000 (A3)



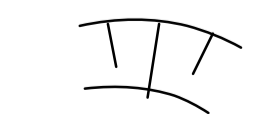
## GRUNDKARTA

upprättad, genom utdrag ur  
 Perstorps kommuns kartdatabas, 2021-03-09

Rasa Pezelyte  
 Mätningingenjör

### Beteckningar i grundkartan


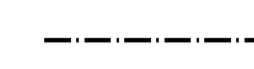
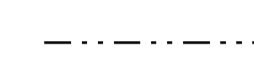
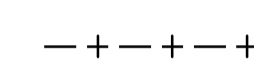
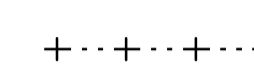
**PERSTORP 22:1** Fastighetsbeteckning

-  Byggnad
-  Höjdkurva
-  Slänt

## PLANBESTÄMMELSER



Följande gäller inom områden med nedanstående beteckningar.  
 Endast angiven användning och utformning är tillåten.  
 Där beteckning saknas gäller bestämmelsen inom hela planområdet.

### GRÄNSBETECKNINGAR

-  Planområdesgräns
-  Användningsgräns
-  Egenskapsgräns
-  Administrativ gräns
-  Egenskapsgräns och administrativ gräns

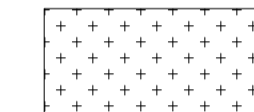
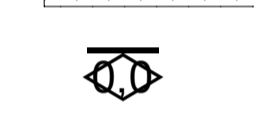

### ANVÄNDNING AV MARK OCH VATTEN

#### Kvartersmark

-  E<sub>1</sub> Transformatorstation, PBL 4 kap. 5 § 1 st 3 p.
-  R Besöksanläggningar, PBL 4 kap. 5 § 1 st 3 p.

### EGENSKAPSBESTÄMMELSER FÖR KVARTERSMARK

#### Omfattning

-  Endast komplementbyggnad får placeras, PBL 4 kap. 11 § 1 st 1 p.
-  Högsta nockhöjd är angivet värde i meter, PBL 4 kap. 11 § 1 st 1 p.
-  Marken får inte förses med byggnad, PBL 4 kap. 11 § 1 st 1 p.

### ADMINISTRATIVA BESTÄMMELSER

#### Genomförandetid

Genomförandetiden är 5 år., PBL 4 kap. 21 §

#### Markreservat för allmännyttiga ändamål

-  u<sub>1</sub> Markreservat för allmännyttiga underjordiska ledningar. Kvartersmark, PBL 4 kap. 6 §

## DETALJPLAN FÖR Del av Perstorp 22:1 (Idrottsanläggning)



PERSTORPS KOMMUN, SKÅNE LÄN  
 2021-03-09 GRANSKNINGSHANDLING

Antagen av BN:  
 Laga kraft:

Mattias Bjellvi  
 Stadsarkitekt/ Plan- och byggchef  
 Plan- och byggförvaltningen

Marcus Ekström  
 Planarkitekt  
 Plan- och byggförvaltningen

Dnr: BN-2020/37