

Skala: 1:600 (A1)




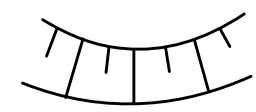
Koordinatsystem: SWEREF 99 13 30
Höjdsystem: RH2000

GRUNDKARTA

upprättad 2023-11-16, genom utdrag ur Perstorps kommuns kartdatabas

Rasa Pezelyte
Mätningingenjör

Beteckningar i grundkartan

-  Fastighetsgräns
- PERSTORP 21:1**  Fastighetsbeteckning
-  Byggnad
-  Slänt

**TILLHÖRANDE GRUNDKARTA FÖR ÄNDRING AV DETALJPLAN FÖR:
Del av Perstorp 21:1 "Öster om Spjutserödsvägen"
PERSTORPS KOMMUN, SKÅNE LÄN
2023-11-16, ANTAGANDEHANDLING**

Mattias Bjellvi
Stadsarkitekt/ Plan- och byggchef
Plan- och byggförvaltningen

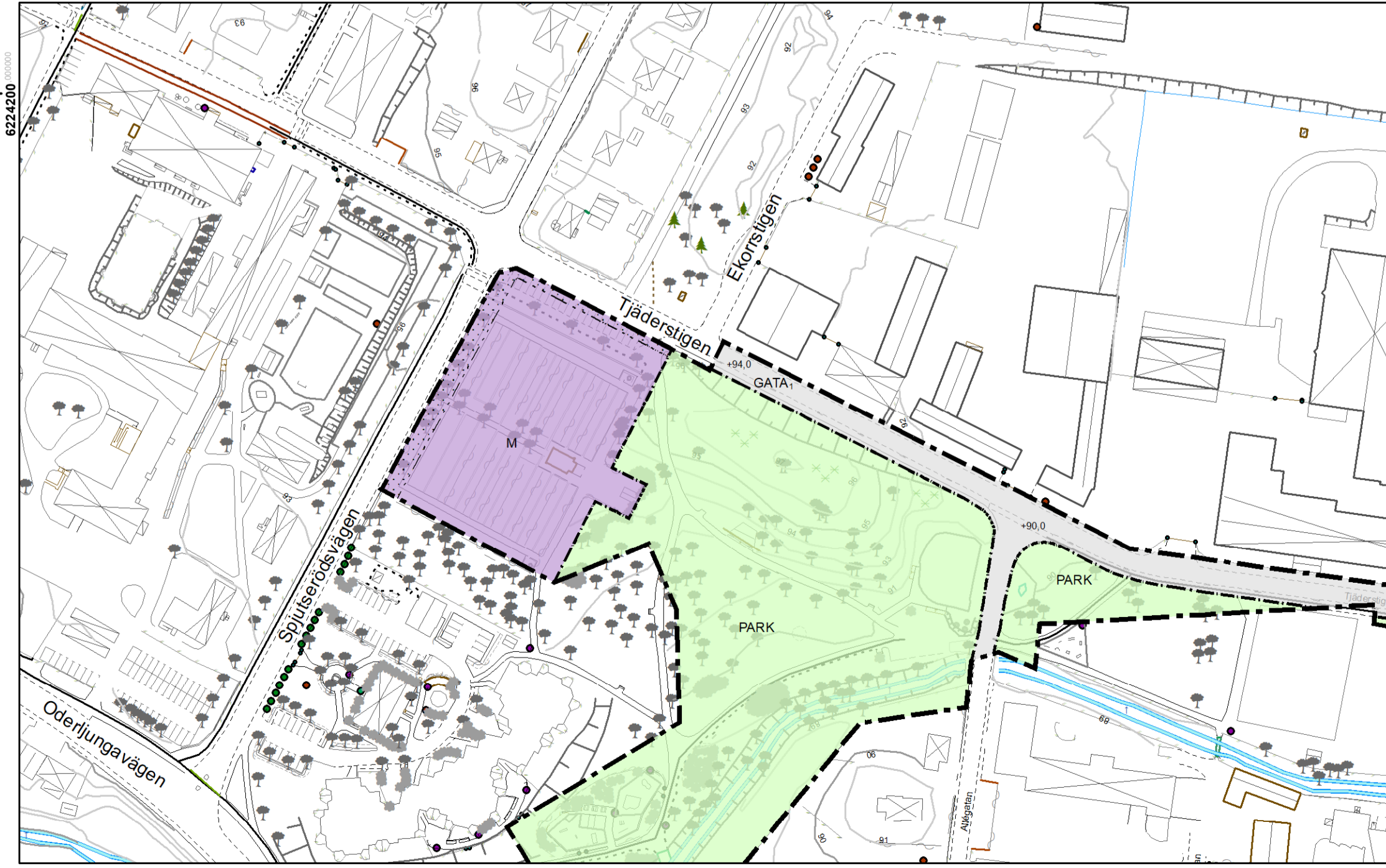
Lina Bengtsson
Planarkitekt
Plan- och byggförvaltningen



**PERSTORPS
KOMMUN**

Dnr: KS- 2020/241 BN-2022/38

Detaljplan i förhållande till grundkarta.
Här visad i digitaliserad form inklusive
ändring av detaljplan markerad i rött.



Detaljplanen **BFS 2020:5** är baserad på: