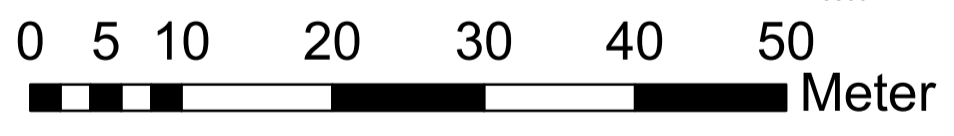


PLANKARTA

Koordinatsystem: SWEREF99 1330
 Höjdsystem: RH2000



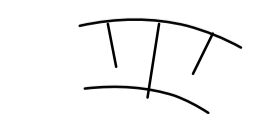


Skala 1:500 (A1)
 Skala 1:1000 (A3)

PRELIMINÄR GRUNDKARTA
 upprättad, genom utdrag ur
 Perstorps kommuns kartdatabas

Rasa Pezelyte
 Mätningssingenjör


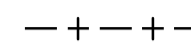
Beteckningar i grundkartan

- PERSTORP 21:1** Fastighetsbeteckning
-  Byggnad
-  Höjdkurva
-  Slänt

PLANBESTÄMMELSER

Följande gäller inom områden med nedanstående beteckningar.
 Endast angiven användning och utformning är tillåten.
 Där beteckning saknas gäller bestämmelsen inom all kvartersmark eller all allmän plats eller allt vattenområde på plankartan.

GRÄNSLINJER


-  Planområdesgräns
-  Sekundär egenskapsgräns

ANVÄNDNING AV KVARTERSMARK

- B** Bostäder

EGENSKAPSBESTÄMMELSER FÖR KVARTERSMARK

Begränsning av markens utnyttjande

-  Marken får inte förses med byggnad

Höjd på byggnadsverk

h_1 12,0 Högsta nockhöjd är angivet värde i meter

Markreservat för allmännyttiga ändamål

u_1 Markreservat för allmännyttiga underjordiska ledningar.

Upphävande av strandskydd

a_1 Strandskyddet är upphävt. Strandskyddet är upphävt..

GENOMFÖRANDETID

Genomförandetiden är 60 månader över hela planområdet och börjar gälla fr.o.m. .

**DETALJPLAN FÖR
 Del av Perstorp 21:1 (Esabvallen)**



PERSTORPS KOMMUN, SKÅNE LÄN
 2022-08-12 SAMRÅDSHANDLING

Beslut om
 uppdrag: 2021-10-13
 samråd: 2022-09-08
 granskning: 2022-XX-XX

Antagen av BN: 202X-XX-XX
 Laga kraft: 202X-XX-XX

Mattias Bjellvi
 Stadsarkitekt/ Plan- och byggchef
 Plan- och byggförvaltningen

Marcus Ekström
 Planarkitekt
 Plan- och byggförvaltningen

Dnr: KS-2020/241 BN-2022/38