

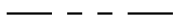
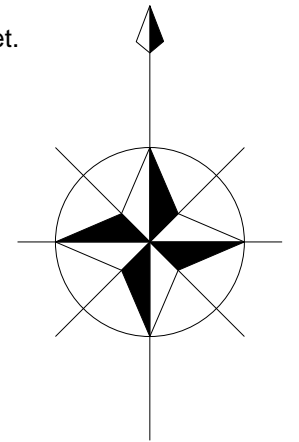


PLANBESTÄMMELSER

Följande gäller nedanstående beteckningar.
Bestämmelser utan beteckningar gäller inom hela planområdet.
Endast angiven användning om utformning är tillåten.


GRÄNSBETECKNINGAR

-  Planområdesgräns
-  Användningsgräns
-  Egenskapsgräns



ANVÄNDNING AV MARK

Kvartersmark

-  Bostäder, friliggande

UTNYTTJANDEGRAD


- e_2 Största byggnadsarea per fastighet 170 m² inklusive uthus och garage

PLACERING; UTFORMNING; UTFÖRANDE

Placering

- p_1 Huvudbyggnader skall placeras minst 4,5 meter från tomtgräns.
Komplementbyggnader får placeras närmare gräns till granntomt där så prövas.

Utformning

-  Högsta totalhöjd exklusive antenner i meter över nollplanet
- | Högsta antal våningar

ADMINISTRATIVA BESTÄMMELSER

Genomförandetiden är 10 år från den dag planen vinner laga kraft

Fastighetsplan "Förslag till tomtindelning av kv. Staren" i Perstorps köping upphör att gälla för Staren 17

DETALJPLAN FÖR STAREN 17 Perstorps kommun, Skåne län

Upprättad i maj 2010

Lena Thore
stadsarkitekt
Skala 1:1000 (A3)

GRUNDKARTA upprättad i maj 2010

Karin Söderholm, kartingenjör

Beteckningar på grundkartan

-  Kvartersgräns
-  Fastighetsgräns
- 13, 23:4 Fastighetsbeteckningar
-   Byggnader