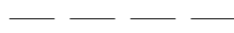






GRUNDKARTA
upprättad i april 2010

Karin Söderholm, kartingenjör



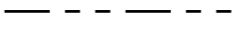
Beteckningar på grundkartan

-  Fastighetsgräns
-  Kvartergräns
-  6, 25:1 Fastighetsbeteckningar
-   Byggnader

PLANBESTÄMMELSER



Följande gäller inom områden med nedanstående beteckningar. Bestämmelser utan beteckningar gäller inom hela planområdet. Endast angiven användning och utformning är tillåten.

GRÄNSBETECKNINGAR



-  Planområdesgräns
-  Användningsgräns
-  Egenskapsgräns

ANVÄNDNING AV MARK

Allmänna platser

-  HUVUDGATA Trafik mellan områden
-  NATUR₁ Området skall ha parkkaraktär

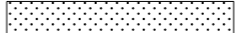

Kvartersmark

-  E₁ Fjärrvärmecentral
-  E₂ Fastbränsleupplag för fjärrvärmecentral

UTFORMNING AV ALLMÄNNA PLATSER

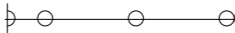
-  gc-väg Gång- och cykelväg

BEGRÄNSNING AV MARKENS BEBYGGANDE

-  Marken får inte bebyggas
-  U Marken skall vara tillgänglig för allmänna underjordiska ledningar

MARKENS ANORDNANDE

Utfart, stängsel


-  Körbar utfart får inte anordnas.

PLACERING; UTFORMNING; UTFÖRANDE

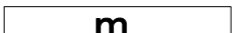
Placering

-  P₁ Byggnader och upplag skall placeras minst 4,5 m från gränsen.

Utformning

-  10,0 Högsta byggnadshöjd. Skorstenar skall vara minst 35 meter och högst 40 meter

STÖRNINGSSKYDD

-  m₁ Gällande riktvärden för buller skall hållas

ADMINISTRATIVA BESTÄMMELSER

Genomförandetiden slutar 10 år efter att planen vinner laga kraft

DETALJPLAN FÖR DEL AV PERSTORP 25:1 (Fjärrvärmecentral)
Perstorps kommun, Skåne län
Upprättad i april och reviderad i juni 2010

Lena Thore
Stadsarkitekt

Skala 1:2000 (A2)

UTSTÄLLNING

