




PLANBESTÄMMELSER

GRÄNSBETECKNINGAR

-  Planområdesgräns
-  Användningsgräns
-  Egenskapsgräns

ANVÄNDNING AV MARK OCH VATTEN

Allmänna platser

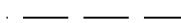

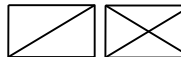
- LOKALGATA Lokaltrafik
- GÅGATA Gångtrafik
- P-PLATS Parkering
- PARK Anlagd park
- TORG Prydnadstorg

ADMINISTRATIVA BESTÄMMELSER

Genomförandetiden är 10 år från den dag planen vinner laga kraft

GRUNDKARTA upprättad i november 2009

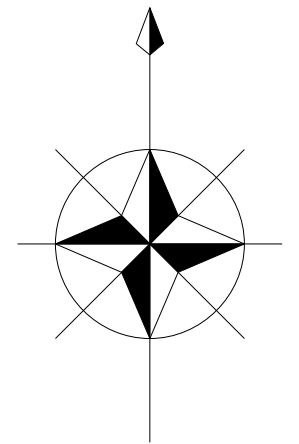
Karin Söderholm, kartingenjör

-  Fastighetsgräns
- 13, 23:4 Fastighetsbeteckningar
-  Kvartersgräns
-  Byggnader

DETALJPLAN FÖR DEL AV PERSTORP 23:4, ICA:s parkering

Perstorps kommun, Skåne län
Upprättad i januari 2010, reviderad i mars 2010

Lena Thore
stadsarkitekt
Skala 1:1000 (A3)



UTSTÄLLNING